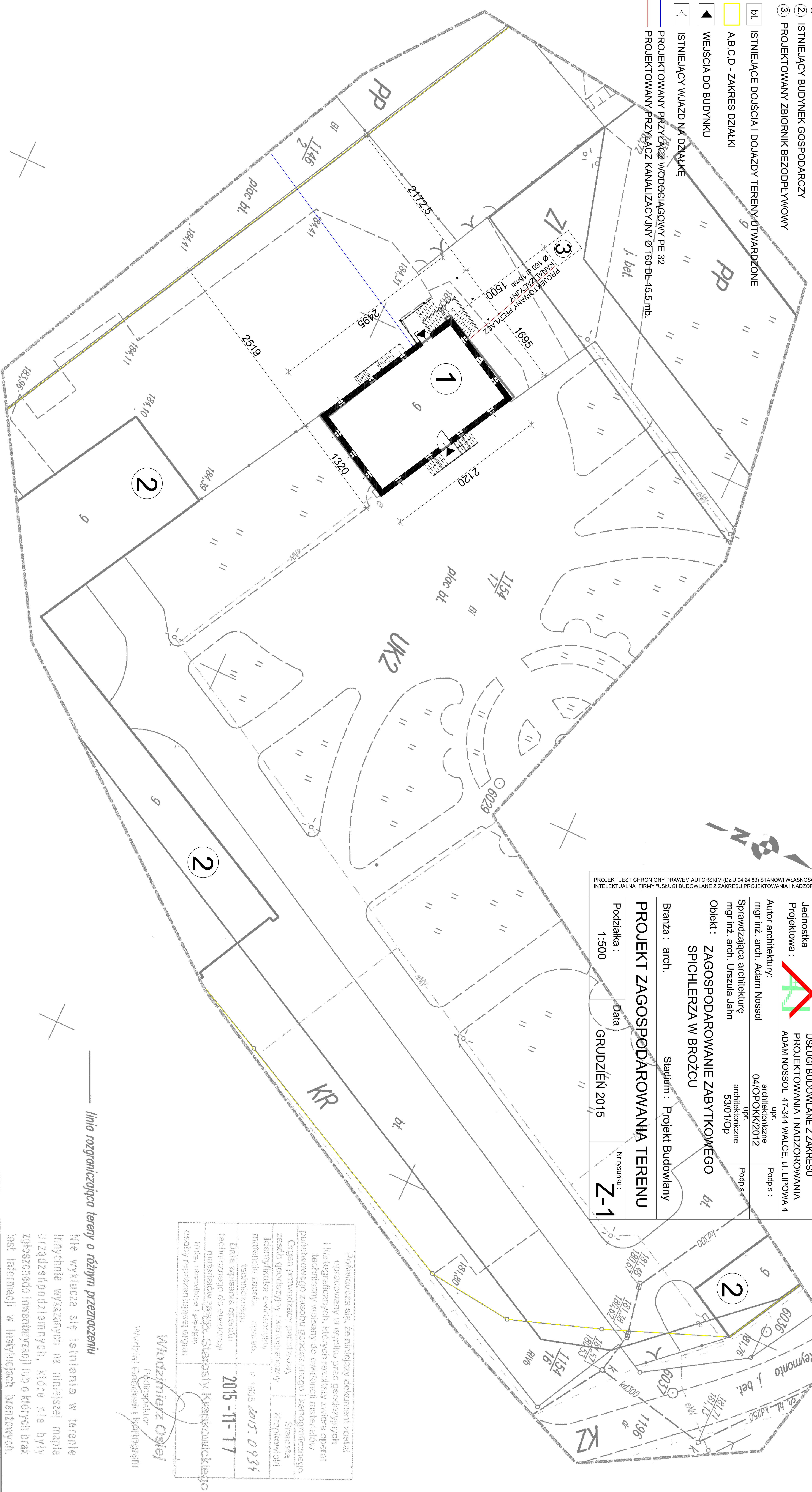


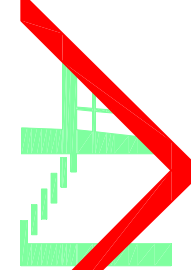
LEGENDA:

- 1 PROJEKTOWANE ZAGOSPODAROWANIE BUDYNKU ZABYTKOWEGO SPICHLERZA W BROŻCU
- 2 ISTNIEJĄCY BUDYNEK GOSPODARCZY
- 3 PROJEKTOWANY ZBIORNIK BEZODPŁYWOWY

- bl. ISTNIEJĄCE DOJŚCIA I DOJAZDY TERENY OTWARZONE
- A,B,C,D - ZAKRES DZIAŁKI
- WEJŚCIA DO BUDYNKU
- ISTNIEJĄCY WIĄZD NA DZIAŁCE
- PROJEKTOWANY PRZYŁĄCZ WODOPĘGOWY PE 32
- PROJEKTOWANY PRZYŁĄCZ KANALIZACYJNY Ø 160 DŁ=15,5 mb.



PROJEKT JEST CHRONIONY PRAWEM AUTORSKIM (Dz.U.94.24.83) STANOWI WŁASNOŚĆ INTELEKTUALNĄ FIRMY "USŁUGI BUDOWLANE Z ZAKRESU PROJEKTOWANIA I NADZOROWANIA"

Investor:	GMINA WALCE, UL. MICKIEWICZA 18, 47-344 WALCE		
Localizacja:	BROŻEC, UL. REYMONTA, DZIAŁKA NR 1154/17 K.M.10		
Jednostka Projektowa:	 USŁUGI BUDOWLANE Z ZAKRESU PROJEKTOWANIA I NADZOROWANIA ADAM NOSSOL 47-344 WALCE, UL. LIPOWA 4		
Autor architektury:	mgr inż. arch. Adam Nossol	UPR. architektoniczne 04/OP/OKN/2012	Podpis:
Sprawdzająca architektura:	mgr inż. arch. Urszula Jahn	UPR. architektoniczne 53/01/OP	Podpis:
Objekt:	ZAGOSPODAROWANIE ZABYTKOWEGO SPICHLERZA W BROŻCU		
Branża:	arch.	Stadium:	Projekt Budowlany
PROJEKT ZAGOSPODAROWANIA TERENU			
Podziałka:	1:500	Data:	GRUDZIEŃ 2015
		Nr rysunku:	Z-1

Poswiadcza się, że niniejszy dokument został opracowany w wyniku prac geodezyjnych i kartograficznych, których rezultaty zawiera operat techniczny wpisany do ewidencji materiałów państwowego zasobu geodezyjnego i kartograficznego.	Organ prowadzący państwową zasobu geodezyjny i kartograficzny Identyfikator ewidencyjny materiału zasobu państwowego technicznego	Starosta Krapkowiolski 2015-11-17
Data wpisania operatu technicznego do ewidencji materiału państwowego zasobu geodezyjnego i kartograficznego, nr ewidencyjny i podpis osoby reprezentującej organ	p. 1676 2015-09-30	2015-11-17

Włodzimierz Osiej
 Pełnomocnik
 Wydział Geodezji i Kartografii

linia rozgraniczająca tereny o różnym przeznaczeniu


Nie wyklucza się istnienia w terenie innych nie wyznaczonych na niniejszej mapie urządzeń podziemnych, które nie były zgłoszone do inwentaryzacji lub o których brak jest informacji w Instytucjach branżowych.

Wykazane na niniejszej mapie granice nieruchomości nie zostały wyznaczone w terenie i nie zostały określone z wymogami dokładności pomiaru. Niniejsza mapa może służyć do projektowania budynków sytuowanych w odległości większej niż 4,0m od granicy nieruchomości.

UK2 – tereny usług kultury
 PP – tereny działalności produkcyjnej
 ZI – tereny zieleni izolacyjnej
 KZ – drogi i ulice zbiorcze – powiatowe
 KR – sieci i rowy

układ "2000": 6.133.20.20.1.1, 6.133.20.20.1.3
 układ "1965": 474-341-083, 474-341-084
 województwo: opolskie
 powiat: krapkowiolski
 gmina: Walce
 obręb: Brożec ul. Reymonta, dz. 1154/17 k.m. 10
 ID dz.: 160504_2.0001.AR.10.1154/17

MAPA DO CELÓW PROJEKTOWYCH
 układ współrzędnych "2000" układ wysokości Kruskalad 60
skala 1:500
 Mapa powstała poprzez wektoryzację rasteru mapy zasobniczej w skali 1:1000
 Mapa powstała bez ustalenia obciążenia służebnościami granicznymi

Wykonł:

 mgr inż. Andrzej Tanderman
 Nr upraw. 13350
 dnia 2015-11-13
 GK.6640.1099.2015