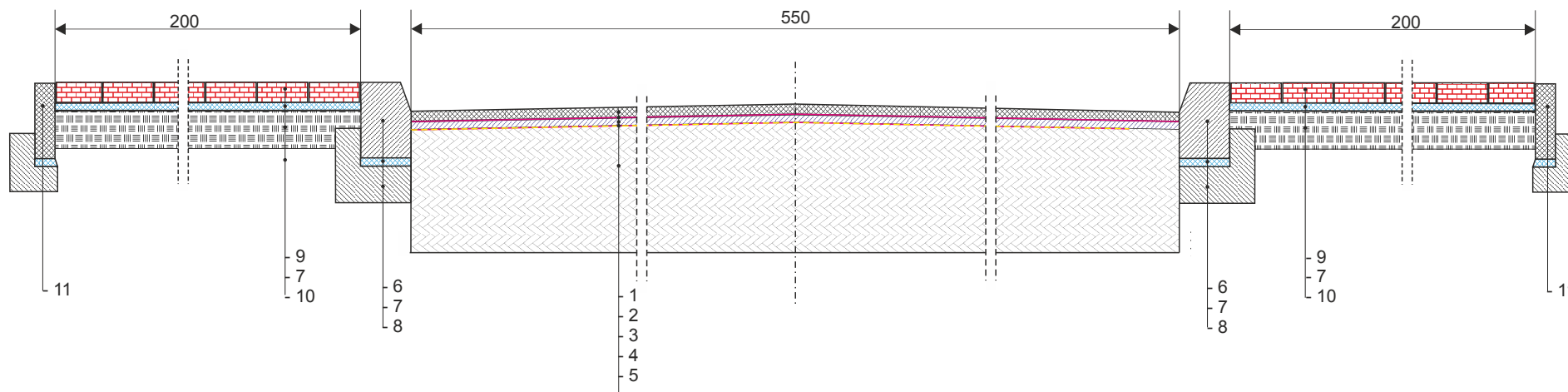
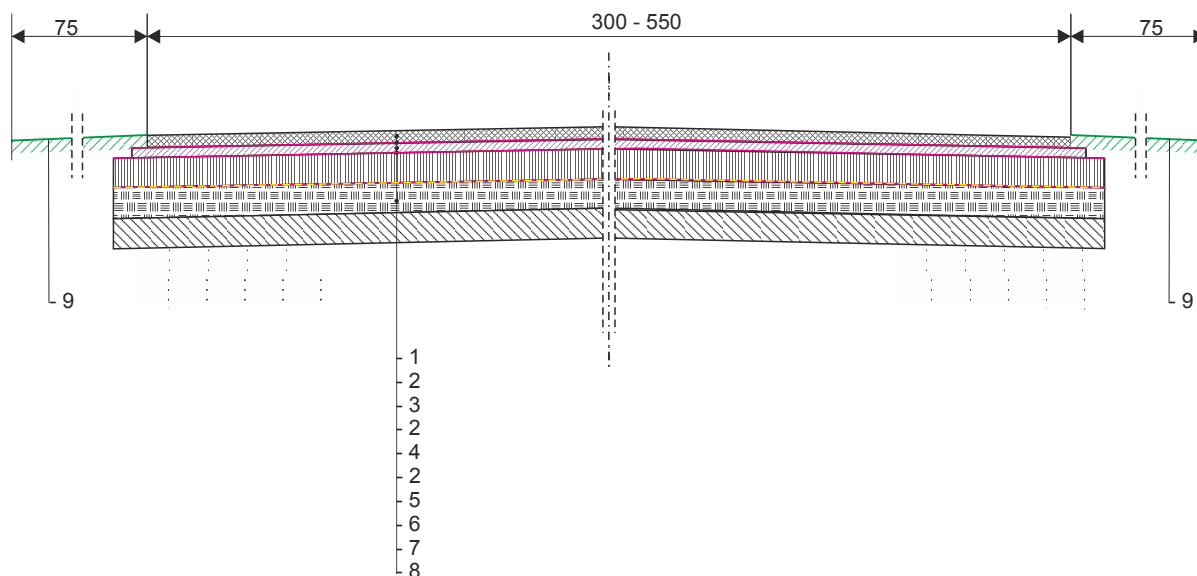


Przekrój konstrukcyjny do km 0+116,9




- 1 - warstwa ścieralna z betonu asfaltowego AC 11S grubości 4 cm
- 2 - skropienie międzywarstwowe emulsją asfaltową w ilości 0,5kg/m²
- 3 - warstwa wiążąca z betonu asfaltowego AC 16W o średniej grubości 5 cm
- 4 - siatka przeciwspekaniowa o wytrzymałości poprzecznej i podłużnej 100 kN/m²
- 5 - istniejąca konstrukcja jezdni po frezowaniu
- 6 - krawężnik drogowy 15x30 cm
- 7 - podsypka cementowo-piaskowa lub z miąta kamiennego
- 8 - ława betonowa z oporem z betonu C16/20
- 9 - betonowa kostka brukowa grubości 8 cm
- 10- podbudowa z kruszywa niesortowanego 0/31,5 grubości 15 cm
- 11- obrzeże betonowe osadzone w betonie

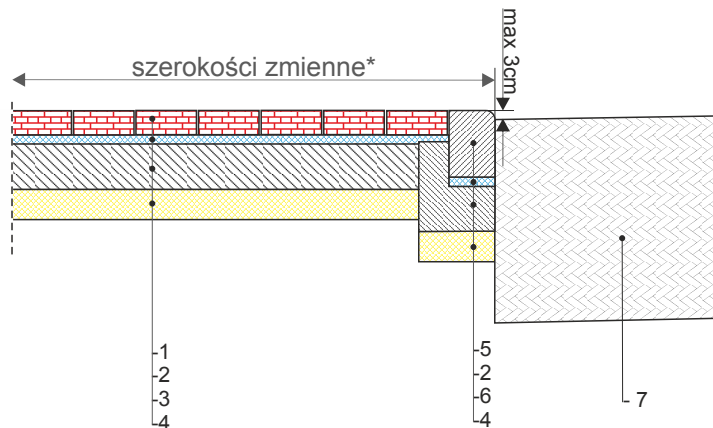
 Regon 531005383	PRZEDSIĘBIORSTWO USŁUGOWO-PROJEKTOWE „MI” Mirosław Sieja ul. Pilsudskiego 10 B/1 47-223 KĘDZIERZYN-KOŹLE		
	OBIEKT DROGA GMINNA W ZABIERZOWIE		
umowa nr Autor	imię i nazwisko mgr inż. Mirosław Sieja	nr uprawnień 29/95/Op	podpis
TEMAT	REMONT DROGI GMINNEJ W ZABIERZOWIE		SKALA 1:25
TEMAT RYSUNKU	PRZEKRÓJ KONSTRUKCYJNY DO KM 0+116,9		20 kwietnia 2021 r
INWESTOR	GMINA Walce ul. Mickiewicza 18 47-344 WALCE		Rysunek nr 3



- 1 - warstwa ścieralna z betonu asfaltowego AC 11S grubości 4 cm
- 2 - skropienie międzywarstwowe emulsją asfaltową w ilości 0,5kg/m²
- 3 - warstwa wiążąca z betonu asfaltowego AC 16W o średniej grubości 5 cm
- 4 - siatka przeciwspekaniowa o wytrzymałości poprzecznej i podłużnej 100 kN/m²
- 5 - podbudowa z mieszanki mineralnoasfaltowej AC16P o grubości 4 cm
- 6 - skropienie międzywarstwowe emulsją asfaltową w ilości 0,8 kg/m²
- 7 - podbudowa z kruszywa niesortowanego 0/63 grubości 30 cm
- 8 - warstwa odcinająca z piasku grubości 10 cm
- 9 - wyrównane i utwardzone pobocze


 Regon 531005383	PRZEDSIĘBIORSTWO USŁUGOWO-PROJEKTOWE „MI” Mirosław Sieja ul. Piłsudskiego 10 B/1 47-223 KĘDZIERZYN-KOŹLE		
	OBIEKT DROGA GMINNA W ZABIERZOWIE		
umowa nr Autor	imię i nazwisko mgr inż. Mirosław Sieja	nr uprawnień 29/95/Op	podpis
TEMAT	REMONT DROGI GMINNEJ W ZABIERZOWIE		SKALA 1:25
TEMAT RYSUNKU	PRZEKRÓJ KONSTRUKCYJNY NA ODCINKACH BEZ KRAWĘŻNIKÓW		20 kwietnia 2021 r
INWESTOR	GMINA Walce ul. Mickiewicza 18 47-344 WALCE		Rysunek nr 4

ZJAZD O NAWIERZCHNI Z KOSTKI BETONOWEJ (ZJAZD DO POSESJI)



*Uwaga. Spadki zjazdów
dostosować do warunków terenowych

- 1 - betonowa kostka brukowa grubości 8 cm
- 2 - podsypka cementowo-piaskowa lub z miału kamiennego
- 3 - podbudowa z kruszywa niesortowanego 0/31,5 grubości 15 cm
- 4 - warstwa odcinająca z piasku lub pospółki grubości 10 cm
- 5 - krawężnik najezdowy na podsypce cementowo-piaskowej
- 6 - ława betonowa z oporem z betonu C16/20
- 7 - konstrukcja jezdni

 Regon 531005383	PRZEDSIĘBIORSTWO USŁUGOWO-PROJEKTOWE „MI” Mirosław Sieja ul. Piłsudskiego 10 B/1 47-223 KĘDZIERZYN-KOŹLE		
OBIEKT	DROGA GMINNA W ZABIERZOWIE		
umowa nr	imię i nazwisko	nr uprawnień	podpis
Autor	mgr inż. Mirosław Sieja	29/95/Op	
TEMAT	REMONT DROGI GMINNEJ W ZABIERZOWIE		SKALA 1:25
TEMAT RYSUNKU	PRZEKRÓJ KONSTRUKCYJNY NA ZJAZDACH		20 kwietnia 2021 r
INWESTOR	GMINA Walce ul. Mickiewicza 18 47-344 WALCE		Rysunek nr 5